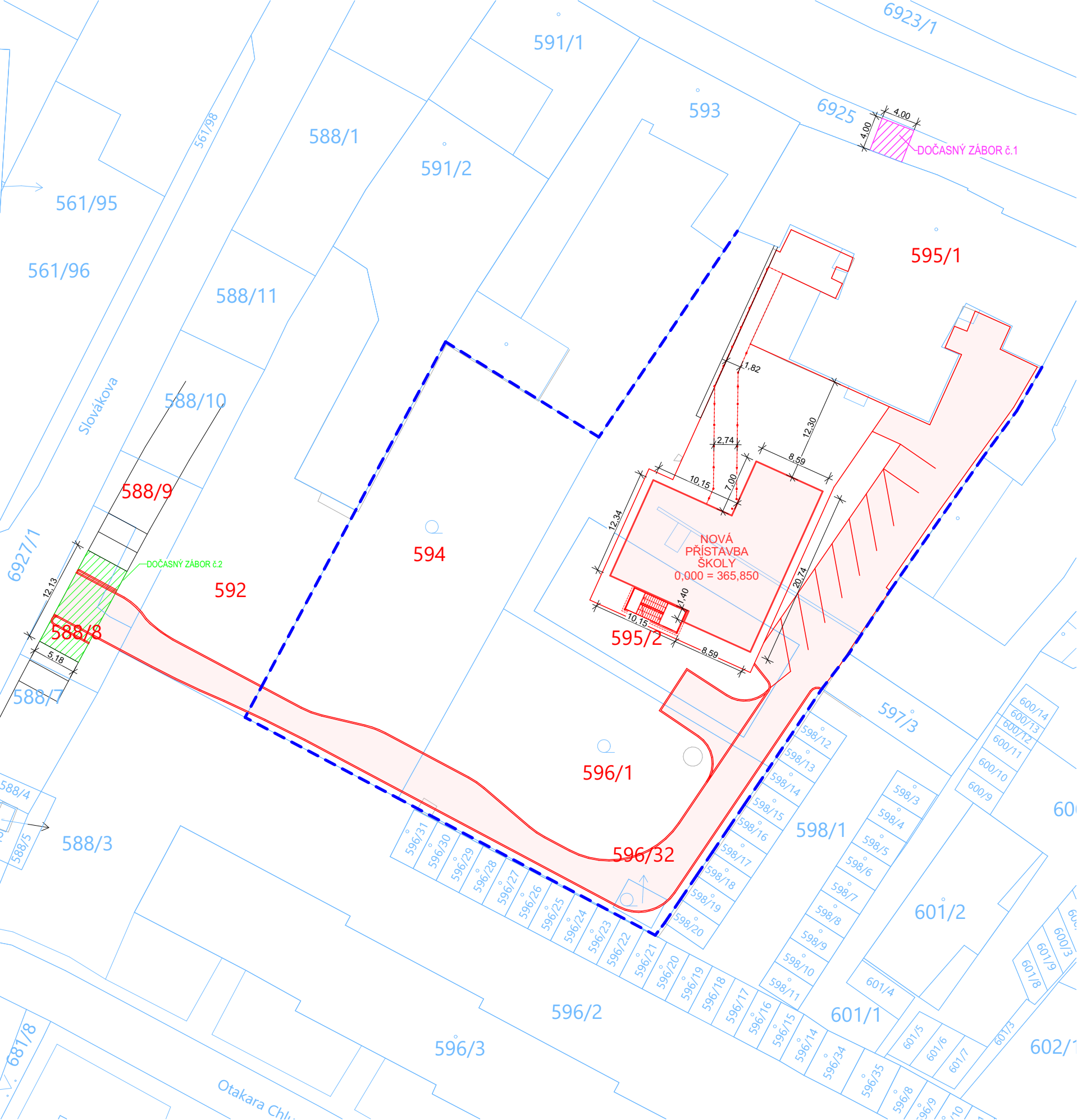







KATASTRÁLNÍ SITUAČNÍ VÝKRES

M 1:500



LEGENDA ZNAČENÍ

- | | |
|---|--|
|  | NOVÉ NAVRŽENÁ BUDOVA A PŘÍJEZDOVÁ KOMUNIKACE |
|  | HRANICE POZEMKŮ (KATASTR NEMOVITOSTÍ) |
| 6923/1 | ČÍSLA POZEMKŮ (KATASTR NEMOVITOSTÍ) |
| 95/1, 595/2 | ČÍSLA POZEMKU DOTČENÉHO STAVBOU |
|  | ZÁBOR POZEMKŮ TRVALÝM ZAŘÍZENÍM STAVENIŠTĚ
- Zařízení staveniště po celou dobu výstavby |
|  | DOČASNÝ ZÁBOR POZEMKŮ ZAŘÍZENÍM STAVENIŠTĚ
- Dočasný zábor staveniště podobu rekonstrukce
vodovodní přípojky |
|  | DOČASNÝ ZÁBOR POZEMKŮ ZAŘÍZENÍM STAVENIŠTĚ
- Dočasný zábor staveniště podobu realizace příjezdové cesty |

SEZNAM DOTČENÝCH POZEMKŮ

Parcelní číslo: 595/1
Obec: Boskovice [581372]
Katastrální území: Boskovice [608327]
Číslo LV: 988
Výměra [m²]: 2308
Typ parcely: Parcela katastru nemovitostí
Mapový list: DKM
Určení výměry: Ze souřadnic v S-JTSK
Druh pozemku: zastavěná plocha a nádvoří
Vlastnické právo: Jihomoravský kraj, Žerotínovo náměstí 449/3,
Veveří, 60200 Brno

Hospodaření se svěřeným majetkem kraje:
Střední pedagogická škola Boskovice, příspěvková organizace,
Komenského 343/5, 68001 Boskovice

Parcelní číslo: 595/2
Obec: Boskovice [581372]
Katastrální území: Boskovice [608327]
Číslo LV: 988
Výměra [m²]: 368
Typ parcely: Parcela katastru nemovitostí
Mapový list: DKM
Určení výměry: Ze soudnick v S-JTSK
Druh pozemku: zastavěná plocha a nádvoří
Vlastnické právo: Jihomoravský kraj, Žerotínovo náměstí 449/3,
Veveří, 60200 Brno

Hospodaření se svěřeným majetkem kraje:
Střední pedagogická škola Boskovice, příspěvková organizace,
Komenského 343/5, 68001 Boskovice

Parcelní číslo: 596/1
 Obec: Boskovice [581372]
 Katastrální území: Boskovice [608327]
 Číslo LV: 988
 Výměra [m2]: 855
 Typ parcely: Parcela katastru nemovitostí
 Mapový list: DKM
 Určení výměry: Ze souřadnic v S-JTSK
 Druh pozemku: zahrada
 Vlastnické právo: Jihomoravský kraj, Žerotínovo náměstí 449/3,
 Veveří, 60200 Brno

Hospodaření se svěřeným majetkem kraje:
Střední pedagogická škola Boskovice, příspěvková organizace,
Komenského 343/5, 68001 Boskovice

Parcelní číslo: 596/32
 Obec: Boskovice [581372]
 Katastrální území: Boskovice [608327]
 Číslo LV: 988
 Výměra [m2]: 20
 Typ parcely: Parcela katastru nemovitostí
 Mapový list: DKM
 Určení výměry: Ze souřadnic v S-JTSK
 Druh pozemku: zahrada
 Vlastnické právo: Jihomoravský kraj, Žerotínovo náměstí 449/3,
 Veveří, 60200 Brno

Hospodaření se svěřeným majetkem kraje:
Střední pedagogická škola Boskovice, příspěvková organizace,
Komenského 343/5, 68001 Boskovice


Parcelní číslo: 594
Obec: Boskovice [581372]
Katastrální území: Boskovice [608327]
Číslo LV: 988
Výměra [m2]: 1027
Typ parcely: Parcela katastru nemovitostí
Mapový list: DKM
Určení výměry: Zsořadnic v S-JTSK
Druh pozemku: zahrada
Vlastnické právo: Jihomoravský kraj, Žerotínovo náměstí 449/3,
Veveří, 60200 Brno

Hospodaření se svěřeným majetkem kraje:
Střední pedagogická škola Boskovice, příspěvková organizace,
Komenského 343/5, 68001 Boskovice

Parcelní číslo:	592
Obec:	Boskovice [581372]
Katastrální území:	Boskovice [608327]
Číslo LV:	731
Výměra [m2]:	696
Typ parcely:	Parcela katastru nemovitostí
Mapový list:	DKM
Určení výměry:	Ze soudnick v S-JTSK
Způsob využití:	jiná plocha
Druh pozemku:	ostatní plocha
Vlastnické právo:	Horáček Miroslav, Českovice 246, 67801 Blansko

Parcelní číslo:	588/8
Obec:	Boskovice [581372]
Katastrální území:	Boskovice [608327]
Číslo LV:	10001
Výměra [m2]:	151
Typ parcely:	Parcela katastru nemovitostí
Mapový list:	DKM
Určení výměry:	Ze souřadnic v S-JTSK
Způsob využití:	jiná plocha
Druh pozemku:	ostatní plocha
Vlastnické právo:	Město Boskovice, Masarykovo náměstí 4/2 68001 Boskovice

Parcelní číslo:	588/9
Obec:	Boskovice [581372]
Katastrální území:	Boskovice [608327]
Číslo LV:	10001
Výměra [m2]:	130
Typ parcely:	Parcela katastru nemovitostí
Mapový list:	DKM
Určení výměry:	Ze souřadnic v S-JTSK
Způsob využití:	jiná plocha
Druh pozemku:	ostatní plocha
Vlastnické právo:	Město Boskovice, Masarykovo náměstí 4/2. 68001 Boskovice



VYPRACOVAL		HIP		ZODPOVĚDNÁ OSOBA		OPRÁVNĚNÁ OSOBA		<div><div>PROJEKČNÍ ATELIER</div></div>		ČÍSLO VÝTISKU			
Ing. Marie Danielová		Bc. Luděk Nedělka		Bc. Luděk Nedělka		Ing. Milan Oplštil							
STAVEBNÍK		Střední pedagogická škola Boskovice, příspěvková organizace, Komenského 5, 680 11 Boskovice						DATUM		<div>05/2025</div>			
NÁZEV AKCE		SPgŠ Boskovice – „Výstavba nových prostor pro vzdělávání“				MÍSTO AKCE Komenského 343/5, 68001 Boskovice		REVIZE					
NÁZEV ČÁSTI								Č. POISINÉ				MĚŘITKO	
								Č. POZEMKU				1:500	
				KAT. ÚZEMÍ		Boskovice [608327]		KÓTY V		FORMÁT			
								MM		3xA4			
OBSAH VÝKRESU		KATASTRÁLNÍ SITUAČNÍ VÝKRES						INT. ČÍSLO		POŘ. ČÍSLO			
												123002416	
										C.2			